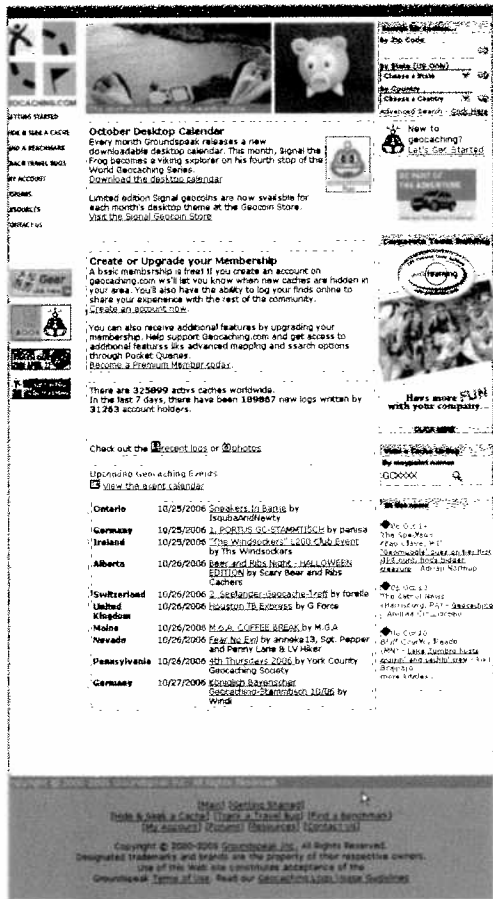


# Digitális kincskeresés – Geocaching – Ládavadászat



## Küldetés az internetről

A játék otthon kezdődik az Internet előt (www.geocaching.hu, www.geocaching.lap.hu, www.geocaching.com). A magyar geocaching hivatalos lapján ki kell választani egy kellően vonzó úticélt. (A címek WAP-on is elérhetők, ha alkalmas a telefonod és a pénztárcád a használatára.) A választásban a térképen kívül a hely leírása, a közelben fellelhető látványosságok és sokszor fotók is segítenek. Ha megvan a cél, akkor fel kell jegyezni a keresett láda pontos koordinátáit, ki kell választani egy alkalmas napot és indulhat a rókavadászat. Az időjárás nem lehet kizáró körülmény, mert a ládák egy része hóban, sőt akár éjjel is megtalálható. Először mégis jobb egy kellemes napsütöses napon neki-vágni.

## Mit is keresünk?

A geoláda – nagyzóla neve ellenére – általában egy kisebb méretű vízhatlan műanyagdobozt jelent. A megtalálást a koordinátákon ki-

vül leírás is segíti, azaz kevésbé szerencsés navigációs körülmények között vagy erdőben sem kerülhet veszélybe a célbaérés. Ha megvan a doboz, akkor találsz benne egy szöveget a ládáról, a játékszabályok kivonatát és egy kis füzetet, amolyan vendégkönyvet. Ide beírhatod, hogy ki vagy, mikor jöttél és bármit, amit az utánad jövők fontosnak tarthatnak. Találsz ezen kívül egy kulcsszót, amellyel beléphetsz



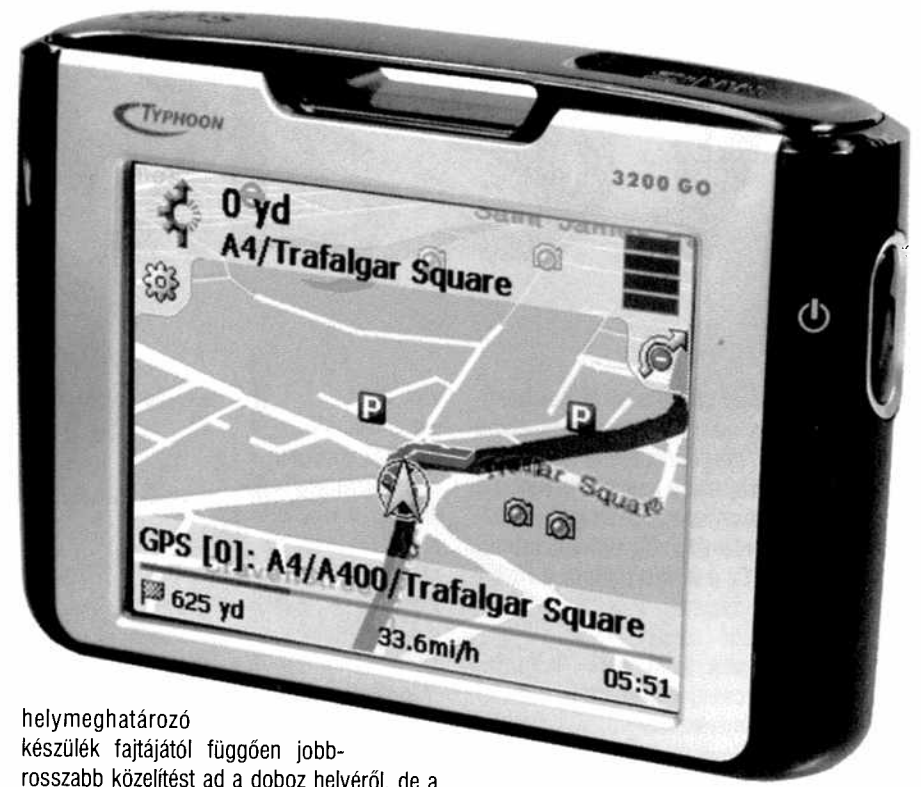
a világhálóra és megírhatod a keresés és talá-lás híret, örömet, körülményeit vagy feltölthet-ed a helyszínen készült fotóidat. Van ezen kí-vül még több-kevesebb apróság is (tollak, kis játékok, apró használati tárgyak, sajtupapírra körmölt versek, stb), amiket az elődeid hagy-tak a ládában. Ezekből magaddal vihetsz egyet

Az új kor játéka az új kor gyermekeinek (és felnőtteinek). A geocaching nem más, mint a bú-jócska, azaz inkább a húsvéti tojáskeresés modernizált, „update” változata, amely hétvé-ge-nete több száz – ezer – kalandvágynak nyújt szórakozást. Te még nem vagy közöttük? A sza-bályok egyszerűek, a játéktér az egész világ és „csak” egy GPS készülék és kitartás kell hoz-zá. Jó hír, hogy a drága berendezésből elég csapatonként egy, és még az sem baj, ha csak kölcsön van nálad a kirándulásra.

emlékbe, de csak akkor, ha helyette valami mást hagysz a ládában (ne tegyél a ládába ételt vagy bármit, ami felkeltheti az állatok ér-deklődését, és ne hozd el a ládából egyszer használatos fényképezőt vagy „vándorboga-rat”, csak ha elolvastad a honlapon, hogy mi a pontos teendő vele). Így sosem fogy el a „kincs”, mindig lesz mire vadászni. Ráadásul megírhatod, hogy mit hoztál és a tárgyak ér-dekes pályát futhatnak be geoládáról-geoládára vándorolva. Végül zárd le a dobozt és tedd vissza a helyére, hogy más is örömet lelje benne. Fontos! Ha nem talárod a dobozt a jelzett helyen, vagy ott van, de megrongáló-dott, szétrágták, kifosztották, akkor minden-képp írd a honlapon róla. Ha valahol eltűnik egy láda, akkor pótolják, de addig sem keresi senki hiába.

## A terepen

A geocaching lényege a láda megtalálása, de „melleleg” egy kellemes kirándulást is nyer-sz, jó szórakozást a szabadban, társaságot, a keresés izgalmát, a siker boldogságát és a környék megismerését. A ládák jó része ön-magában is érdekes kirándulóhelyeken van. Azaz szép vidéken, látványos tájakon, várrom-ok közelében (stb.) vadászhat a kincsre. A



helymeghatározó készülék fajtájától függően jobb-rosszabb közelítést ad a doboz helyéről, de a végjátékban már nem segít. Ott már neked kell a szobányi területen megtalálni a rejtékhelyet. Sok GPS csak akkor ad pontos értéket, ha mo-zog, azaz ha sétálsz vele, mások működése akadozik zárt erdőben vagy borús időben. Ara azonban mindegyik jó, hogy a cél közelébe vezessen. A többségbe beprogramozható a keresett koordinátákat és szinte csukott szem-mel is odavezetnek, a legjobbakba térképet is tölthetsz – már ha van – és úgy navigál az er-dőben mintha csak a sarki közértbe mennél otthon. Ezek a gépek kicsit levonnak a keresés örömeiből és könnyen adják a sikert, de megteheted, hogy az utolsó 10 méte-ren már nem veszed igénybe segítségüket.

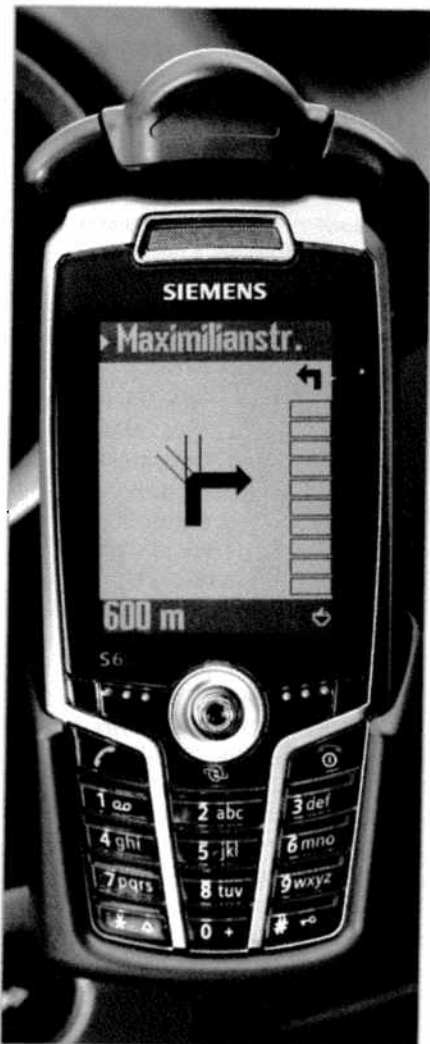
az egymás utáni mérésekből kiszámolja, hogy merre haladsz és merre van észak. Előfordulhat, hogy a ke-resett pont közelében az összevissza forgó GPS többet zavar, mint segít. Ilyenkor több hasznát veszed a leírásnak és a szemednek, mint a nagyságrendileg 30 ezer forinttól beszerezhe-tő készüléknek.

## Geocaching 2.0

Ha unod a hagyományos keresgélést, mert tu-catszor próbáltad és minden elrejtési fortélyt ismer-sz már, akkor keress nehezebb feladatot. (A honlap 5-ös nehézségi fokkal jelöli.) Mond-juk egy extrém helyen elrejtett ládát, vagy mozgó ládát, vagy láda nélküli ládát, vagy multiládát (ahol csak a következő láda helyét talárod meg és nem magát a célt rögtön). Vagy csatlakozz a ládaelrejtők táborába. A le-hetőségek tárháza kimeríthetetlen. Ma hazai tájakon nagyjából 1400 láda vár felfedezőkre – ezzel Magyarország előkelő helyen van világ-viszonylatban is, pedig alig múlt 5 éves a játé-k – de folyamatosan gyarapszik a rejtékhelyek száma. Az biztos, hogy még senki nem unta meg a keresgélést, azért mert már kívülről tud-ta az összes rejtékhelyet.

Végül egy utolsó jótanács: A GPS-t navigálás-ra használd, és ne tapaszd tekintetedet órákra a képernyőre, mert átvesz egy gyökéren, vagy ha nem, akkor lemaradsz a kilátásról, állatok-ról és mindenről, amiért érdemes az egész já-tékba belekezdeni.

Barta István



## A GPS-ről

A GPS (Global Positioning System, azaz Glo-bális Helymeghatározó Rendszer) egy olyan rendszer, amely lehetővé teszi a mobiltelefon méretű készülék pontos helyének meghatáro-zását, bárhol a Földön. A helymeghatározás a hosszúsági és szélességi körök szerinti fokok és percek alapján történik. Ebből adódnak a pontos koordináták. A GPS a föld felszíne föl-ött 20 kilométeres magasságban keringő mű-holdak – összesen 24 darab – alapján tájoló. Ezekből a holdakból persze egyszerre csak né-hányat „lát” a gép, de az is elég, hogy meg-mondja hova került. A vízszintes koordináták mellett tengerszint feletti magasságot is mutat, ami tovább segíti a keresést, mert egy harma-dik adatot rögzít a dobozról. Különböző viszo-nyok között a mérés pontossága is eltérő le-het, de a készülék jelzi az aktuális megbízható-ságot. Iránytű nincs a GPS-ben (ha forgatod a gépet, akkor az északi irány is forog vele), de